















Suite à l'enquête publique qui s'est déroulée du 29 janvier 2018 au 16 février 2018, les conclusions et l'avis motivé du commissaire enquêteur ont été transmis et sont désormais tenus à disposition du public pendant un an.

Voir aussi:

[Annexe : notice explicative](#)

Documents:

-  [Rapport de présentation du POS](#)
-  [Rapport modifié du POS](#)
-  [Règlement du POS modifié](#)
-  [Zonage POS modifié](#)
-  [Plan d'épannelage](#)
-  [Identification du patrimoine bâti et naturel](#)
-  [Plan du patrimoine bâti et naturel identifié](#)
-  [Liste des emplacements réservés modifiés](#)
-  [Plan des servitudes d'utilité publique](#)
-  [Plan des périmètres du POS](#)
-  [Plan des réseaux d'assainissement](#)
-  [Plan des réseaux d'adduction d'eau](#)

La modification du POS a été approuvée lors du Conseil municipal du 12 avril 2018. Les documents désormais applicables sont disponibles en téléchargement à droite de cette page.